







-  mögliche zukünftige Windenergieanlage (150 m Rotordurchmesser)
-  bestehende Windenergieanlage (ca. 115 m Rotordurchmesser)
-  bestehende Windenergieanlage (ca. 70 m Rotordurchmesser)
-  geplante Sondergebiete für Windenergienutzung
-  Siedlungsfläche Schönfeld
-  Waldfläche

Auftraggeber: Verbandsgemeinde Gerolstein		BGH PLAN <small>UMWELTPLANUNG UND LANDSCHAFTSARCHITEKTUR gmbh</small>
Projekt: FNP-Teilfortschreibung Windenergie		
Sondergutachten		
Umfassung Schönfeld (Vorentwurf)		
Karte: Empfohlene Freihaltesektoren		
Maßstab: 1 : 20.000	Bearbeitung: BGH-ReH TNT/gis 2020	Datum: 03.03.2022
		Karte: 1

Kartengrundlage:
Landesamt für Vermessung und Geobasisinformation Rheinland-Pfalz

D-54290 TRIER
POSTHOF AM KORNMARKT
FLEISCHSTRASSE 56-60
FON +49 651 / 145 46-0
FAX +49 651 / 145 46-26
MAIL@BGHPPLAN.COM
BGHPPLAN.COM