









-  geplanter Windpark Stadtkyll (150 m Rotordurchmesser)
-  mögliche zukünftige Windenergieanlagen (150 m Rotordurchmesser)
-  bestehende Windenergieanlage (ca. 115 m Rotordurchmesser)
-  bestehende Windenergieanlage (ca. 70 m Rotordurchmesser)
-  geplante Sondergebiete für Windenergienutzung
-  Siedlungsfläche Schönfeld
-  Waldfläche
-  Fläche mit Sichtbeziehung zum geplanten Windpark Stadtkyll (mindestens 3 von 6 WEA und jeweils mindestens ganzer Rotor sichtbar)

0 0,25 0,5 0,75 1 Kilometer

Kartengrundlage:  
 Landesamt für Vermessung und Geobasisinformation Rheinland-Pfalz

Auftraggeber: Verbandsgemeinde Gerolstein		 UMWELTPLANUNG UND LANSCHAFTSARCHITEKTUR gmbh
Projekt: FNP-Teilfortschreibung Windenergie		
<b>Sondergutachten</b> <b>Umfassung Schönfeld (Vorentwurf)</b>		
Karte: Sichtfeld des geplanten Windparks Stadtkyll		
Maßstab: 1 : 20.000	Bearbeitung: BGH-ReH TNT/JS 2020	Datum: 14.02.2022
		Karte: 6

D-54290 TRIER  
 POSTHOF AM KORNMARKT  
 FLEISCHSTRASSE 56-60  
 FON +49 651/145 46-0  
 FAX +49 651/145 46-26  
 MAIL@BGHPLAN.COM  
 BGHPLAN.COM