







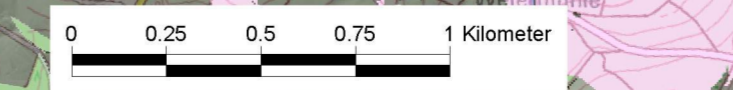


-  geplanter Windpark Steffeln
-  mögliche zukünftige Windenergieanlage (150 m Rotordurchmesser)
-  bestehende Windenergieanlage (ca. 115 m Rotordurchmesser)
-  bestehende Windenergieanlage (ca. 70 m Rotordurchmesser)
-  geplante Sondergebiete für Windenergienutzung
-  Siedlungsfläche Schönfeld
-  Waldfläche
-  Fläche mit Sichtbeziehung zum geplanten Windpark Steffeln (mindestens 3 von 7 WEA und jeweils mindestens ganzer Rotor sichtbar)



Kartengrundlage:
Landesamt für Vermessung und Geobasisinformation Rheinland-Pfalz

Auftraggeber: Verbandsgemeinde Gerolstein		BGH PLAN <small>UMWELTPLANUNG UND LANDSCHAFTSARCHITEKTUR gmbh</small>
Projekt: FNP-Teilfortschreibung Windenergie		
Sondergutachten Umfassung Schönfeld (Vorentwurf)		
Karte: Sichtfeld des geplanten Windparks Steffeln		
Maßstab: 1 : 20.000	Bearbeitung: BGH-ReH TNTgis 2020	Datum: 14.02.2022
		Karte: 4
D-54290 TRIER POSTHOF AM KORNMARKT FLEISCHSTRASSE 56-60 FON +49 651/145 46-0 FAX +49 651/145 46-26 MAIL@BGHPLAN.COM BGHPLAN.COM		