





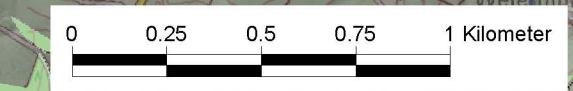


-  mögliche zukünftige Windenergieanlage (150 m Rotordurchmesser)
-  bestehende Windenergieanlage im Forst Arenberg (ca. 115 m Rotordurchmesser)
-  bestehende Windenergieanlage (ca. 70 m Rotordurchmesser)
-  geplante Sondergebiete für Windenergienutzung
-  Siedlungsfläche Schönfeld
-  Fläche mit Sichtbeziehung zum Windpark Arenberg (mindestens 8 von 24 WEA und jeweils mindestens halber Rotor sichtbar)



Kartengrundlage:  
Landesamt für Vermessung und Geobasisinformation Rheinland-Pfalz

<b>Auftraggeber:</b>	Verbandsgemeinde Gerolstein
<b>Projekt:</b>	FN-Teilfortschreibung Windenergie
<b>Sondergutachten</b>	
<b>Umfassung Schönfeld (Vorentwurf)</b>	
<b>Karte: Sichtfeld Windpark Forst Arenberg</b>	

<b>Maßstab:</b>	<b>Bearbeitung:</b>	<b>Datum:</b>	<b>Karte:</b>
1 : 20.000	BGH-ReH TNTgis 2020	14.02.2022	2

**BGH PLAN**  
 UMWELTPLANUNG UND  
 LANSCHAFTSARCHITEKTUR gmbh

D-54290 TRIER  
 POSTHOF AM KORNMARKT  
 FLEISCHSTRASSE 56-60  
 FON +49 651/145 46-0  
 FAX +49 651/145 46-26  
 MAIL@BGHPPLAN.COM  
 BGHPPLAN.COM