





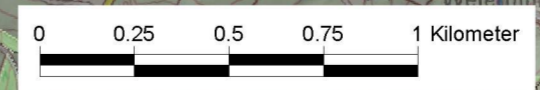


-  mögliche zukünftige Windenergieanlage (150 m Rotordurchmesser)
-  bestehende Windenergieanlage (ca. 115 m Rotordurchmesser)
-  bestehende Windenergieanlage (ca. 70 m Rotordurchmesser)
-  geplante Sondergebiete für Windenergienutzung
-  Siedlungsfläche Schönfeld
-  Waldfläche



Kartengrundlage:
 Landesamt für Vermessung und Geobasisinformation Rheinland-Pfalz

Auftraggeber: Verbandsgemeinde Gerolstein		 UMWELTPLANUNG UND LANSCHAFTSARCHITEKTUR gmbh
Projekt: FNP-Teilfortschreibung Windenergie		
Sondergutachten Umfassung Schönfeld (Vorentwurf)		
Karte: Bestand und Planung		
Maßstab: 1 : 20.000	Bearbeitung: BGH-ReH TNTgis 2020	Datum: 14.02.2022
		Karte: 1
D-54290 TRIER POSTHOF AM KORNMARKT FLEISCHSTRASSE 56-60 FON +49 651/145 46-0 FAX +49 651/145 46-26 MAIL@BGHPLAN.COM BGHPLAN.COM		