








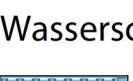



- Schutzgebiete**
-  FFH-Gebiet (Richtlinie 92/43/EWG)
 -  Vogelschutzgebiet (Richtlinie 79/409/EWG)
 -  Naturschutzgebiet (§23 BNatSchG)
 -  Landschaftsschutzgebiet (§26 BNatSchG)
 -  Naturpark (§27 BNatSchG)
 -  Naturpark Kernzone (§27 BNatSchG)
 -  geschütztes Biotop (§30 BNatSchG, §15 LNatSchG)
 -  geschützter Landschaftsbestandteil (§29 BNatSchG)
 -  Naturdenkmal (§28 BNatSchG)
 -  Kulturdenkmal (§4 DSchG) Westwall
- Wasserschutzgebiet (§54 LWG)
-  Zone I
 -  Zone II
 -  Zone III
 -  Überschwemmungsgebiet (§83 LWG)
-  Verbandsgemeindegrenze

Datengrundlage:
 ©GeoBasis-DE / LVermGeoBP <2022/2023>
 ©Wasserwirtschaftsverwaltung Rheinland Pfalz
 ©Generaldirektion Kulturelles Erbe Rheinland Pfalz

Auftraggeber: Verbandsgemeinde Gerolstein
 Projekt: Landschaftsplanung
 Karte 4: Schutzgebiete
 Maßstab: 1:50.000
 Datum: Nov 2023
 Bearbeitung: S. Feldmeier
 Projekt-Nr. 1550
 ArcGIS 10.8.2

BGH PLAN
 UMWELTPLANUNG UND
 LANDSCHAFTSARCHITEKTUR GbR
 D-54290 TRIER
 POSTHOF AM KORNMARKT
 FLEISCHSTRASSE 56-60
 FON +49 651/145 46-0
 FAX +49 651/145 46-26
 MAIL@BGHPLAN.COM
 BGHPLAN.COM